

RODE landschaps project

fietsroute
2021

LAND

Samen bouwen aan een waardevol natuur- en landbouwlandschap

Het Rodelandproject is een landschapsproject op het grondgebied van de gemeenten Gavere, Melle, Merelbeke en Oosterzele.

Overheden, natuur- en landbouworganisaties en onderzoeksinstituten werken er samen om het landschap rond de Makegemse bossen, het Gentbos, het Aelmoeseneiebos en de beekvalleien van de Gondebeek, de Driesbeek en de Molenbeek te versterken en verder te ontwikkelen.

Concrete terreinacties in de maak!

Samen werken we aan bos- en natuurherstel, soortenbescherming, integraal waterbeheer, verbrede landbouw, kleine landschapselementen, extra mogelijkheden voor zachte recreatie, praktijkgericht onderzoek,...



Maar liefst 20 partners werken samen aan de realisatie van Rodeland

Op 5 juli 2019 startte het project met de ondertekening van de samenwerkingsovereenkomst door de 20 partners:



Meer weten?

Meer info vind je op
www.rodeland.be

en de Facebookpagina

[facebook.com/rodelandproject](https://www.facebook.com/rodelandproject)

Heb je vragen of suggesties?
Stuur ze naar info@rodeland.be

Maak kennis met de Rodelandpartners op zondag 12 september

De route blijft bewegwijzerd tot en met 12 november 2021




1 Proefhoeve Bottelare

Je ontdekt hoe HOGENT en UGENT hier inzetten op duurzame landbouw. Op een proefveld van 'AgriSus' vertellen de onderzoekers je meer over de effecten van bloemenranden en verschillende vruchtwisselingssystemen. Iets verder kom je meer te weten over korte keten initiatieven rond broodproductie met lokaal geteelde granen.



2 Bakkershof

Neem in het grasland achter het Bakkershof een kijkje bij een recent uitgegraven poel. Je krijgt er uitleg over het poelenplan en het bijencharter van de gemeente Merelbeke. En daarna kan je gerust zelf nog even op ontdekking in dit groene jeugdcentrum met kinderboerderij.




3 Proefvelden HerBioGras

Herstel van Biodivers Grasland: de Hogeschool Gent doet hier onderzoek naar verschillende beheertechnieken om te komen tot soortenrijke graslanden. Een onderzoeker laat je de effecten zien van herintroductie en van de verschillende maaieregimes. De jongste fietsers kunnen hier op zoek naar bloemen en bijpassende insecten.



4 Molenbeek Makkegemstraat

Werken aan de Waterloo! Hier zorgt de Provincie Oost-Vlaanderen voor het herstel van een grote uitspoeling op de plek waar de Molenbeek onder de Makkegemstraat doorgaat. Tegelijk wordt ook het vismigraatknelpunt weggewerkt d.m.v. bodemvallen.



5 Bruinbos

Maak hier via een korte begeleide wandeling kennis met de Makegemse bossen, het grootste boscomplex in Rodeland en bovendien Europese topnatuur! Je vindt hier o.a. het zeldzame hyacinten-beukenbos en nattere valleibossen. Daarnaast zijn er ook graslanden, poelen, heiderelicten en boszomen.



6 Borgwal

Bijzonder Borgwal. Een parkdomein waar zorg voor mensen met een beperking, natuur en cultuur elkaar versterken. Fiets een rondje door het domein en ontdek bij het terras van de Borgwalhoeve meer over vleermuizen en de plannen van de gemeente voor meer bos in Gavere. (Foto: Stéphanie Lucidarme)



7 Klavertroef

Breng een bezoek aan de geitjes van bioboerderij Klavertroef. Ontdek waarom zij via het systeem van korte keten werken. Kom hier ook te weten hoe de gemeente Oosterzele korte keten initiatieven en duurzame landbouw ondersteunt. En ontdek hoe ze als bijengemeente werkt aan meer biodiversiteit.



8 Fietswiel F417

De provincie houdt bij de realisatie van deze fietswiel via een aangepaste inrichting rekening met fauna, flora en landschap. Hier werd de verlichting aangepast aan de aanwezigheid van vleermuispopulatie: zoals vleermuisvriendelijke grondspots en amberkleurige, gedimde verlichting.




9 Overstromingsgebied Moortsele

Hier staan we stil bij wat er leeft onder en boven water in en rond het provinciale overstromingsgebied en we laten jullie ook enkele soorten zien. Heb je onderweg zelf ook al diertjes waargenomen, dan kan je hier ook je vragen daarover kwijt, net zoals je vragen over de werking van het bufferbekken. (Foto: Didier Van Brussel)



10 Hoek ter Hulst

In het bos van imker-boseigenaar Philippe kun je de biodiversiteit komen bewonderen en een kijkje nemen bij de bijenhal. Hier kom je ook meer te weten over de werking van De Bosgroepen en Landelijk Vlaanderen. Mogelijkheid tot aankopen honing.



11 Aelmoeseneiebos

BOS+ vertelt je hier meer over duurzaam bosbeheer: hoe zorgen bosbeheerders voor een evenwicht tussen biodiversiteit, houtkap en recreatie? Het Aelmoeseneiebos is een openluchtlabo van de Universiteit Gent. Een medewerker van ForNaLab vertelt je alles over de lopende experimenten.



12 Vierhoekhoeve

Boerenbond en Landelijke Gilden verwelkomen je en maken je wegwijs op de Vierhoekhoeve. Neem een kijkje bij de dieren op de kinderboerderij of ga even langs in het hoefwinkeltje en ontdek zelf hoe lekker korte keten producten kunnen smaken. Hier kan je van dichtbij kennis maken met de vele facetten van verbrede landbouw.



13 Vliegveld Gontrode

Op deze unieke historische locatie kom je meer te weten over de actuele milieu- en klimaatprojecten in Melle. Ontdek alles over het bijenplan, de tuinbomenplantactie, klimaatgezonde(re) tuinen, de plannen met het Blad van Melle, ... En misschien krijg je zin om hiermee zelf aan de slag te gaan bij je thuis...




14 Gondebeekvallei

Maak kennis met de Gondebeekvallei, een natuurgebied dat wordt beheerd door Natuurpunt en bestaat uit een aaneenschakeling van allerlei vochtige hoollanden, natte ruigtes, knotbomenrijen en kleinere bosjes. Zo kan je o.a. ontdekken wat er allemaal leeft in onze amfibiepoelen!



15 ILVO

Bij het ILVO (Instituut voor Landbouw, Visserij en Voedingsonderzoek) tonen we je hoe we werken aan biodiversiteit en op zoek gaan naar samenwerking en win-wins tussen landbouwproductie en natuurbehoud. Natuurpunt Boven-Schelde laat je hier meekijken naar het dagelijkse leven van broedende zwaluwen.



16 Gentbos

In het Gentbos maak je kennis met een aantal ingrepen die het bos moeten helpen tegen uitdroging door de klimaatverandering en voor de verhoging van de biodiversiteit die je ook thuis kan toepassen. Tevens staan we even stil bij het belang van poelen en kan je misschien een kettingsaakunstenaar live aan het werk zien.

Ontdek Rodeland op de fiets

Zondagnamiddag 12 september 2021

Stap op zondag 12 september op je fiets voor een mooie tocht dwars door Rodeland! Tussen 13u en 18u wachten de Rodelandpartners je op bij de 16 stopplaatsen. Ze geven je met plezier een woordje uitleg over het gebied, hun acties of onderzoek of nemen je even mee de natuur in. Je kiest zelf hoe lang je op een stopplaats blijft, reken gemiddeld op zo'n 15 minuten.

En daarna...

Vanaf 12 september tot en met 12 november zal de route aangeduid blijven met wegwijzers op de kruispunten. Je kan dan de hele route of de kortere lussen nog eens fietsen om de mooiste plekjes van Rodeland te ontdekken.

Route van 54 km met 16 stopplaatsen

Je kan deze fietskaart ook downloaden via www.rodeland.be (de volledige kaart als PDF en de route in GPX-formaat) of op papier afhalen aan het onthaal van het gemeentehuis en in de bibliotheken van Gavere, Melle, Merelbeke of Oosterzele.

Je kan om het even waar starten, maar het is wel van belang dat je de route in de juiste richting fietst door de nummers olopend te volgen (= tegenwijzerzin). Enkel op 12 september zijn de Rodelandpartners aanwezig op de stopplaatsen en kan je gebruik maken van de faciliteiten.

Maak je eigen korte lus

Je kan ook een kortere lus fietsen of meerdere korte lussen aan elkaar koppelen. Onderweg staan de shortcuts aangegeven met een markering in de kleur van de shortcut. Je kan dus zelf je lus samenstellen en om het even waar starten. Wel opletten dat je de route steeds in tegenwijzerzin fietst.

Enkele suggesties van kortere varianten:

- 13 km : 2 → 6 → 2
- 17 km : 14 → 10 → 14
- 18 km : 2 → 6 → 2
- 24 km : 1 → 10 → 1
- 31 km : 1 → 8 → 1
- 36 km : 1 → 9 → 1

COVID 19

Onze activiteit vindt plaats in een gebied van 25 km², met 16 tussenstops. Gelieve op 12 september aan deze tussenstops de volgende richtlijnen in acht te nemen:

- Ouder dan 12 jaar? Zet dan je mondmasker op wanneer je onvoldoende afstand kan houden
- Ontsmet je handen wanneer nodig / mogelijk
- Hou afstand van andere bubbels
- Wacht wat verderop van de activiteit bij grote drukte

